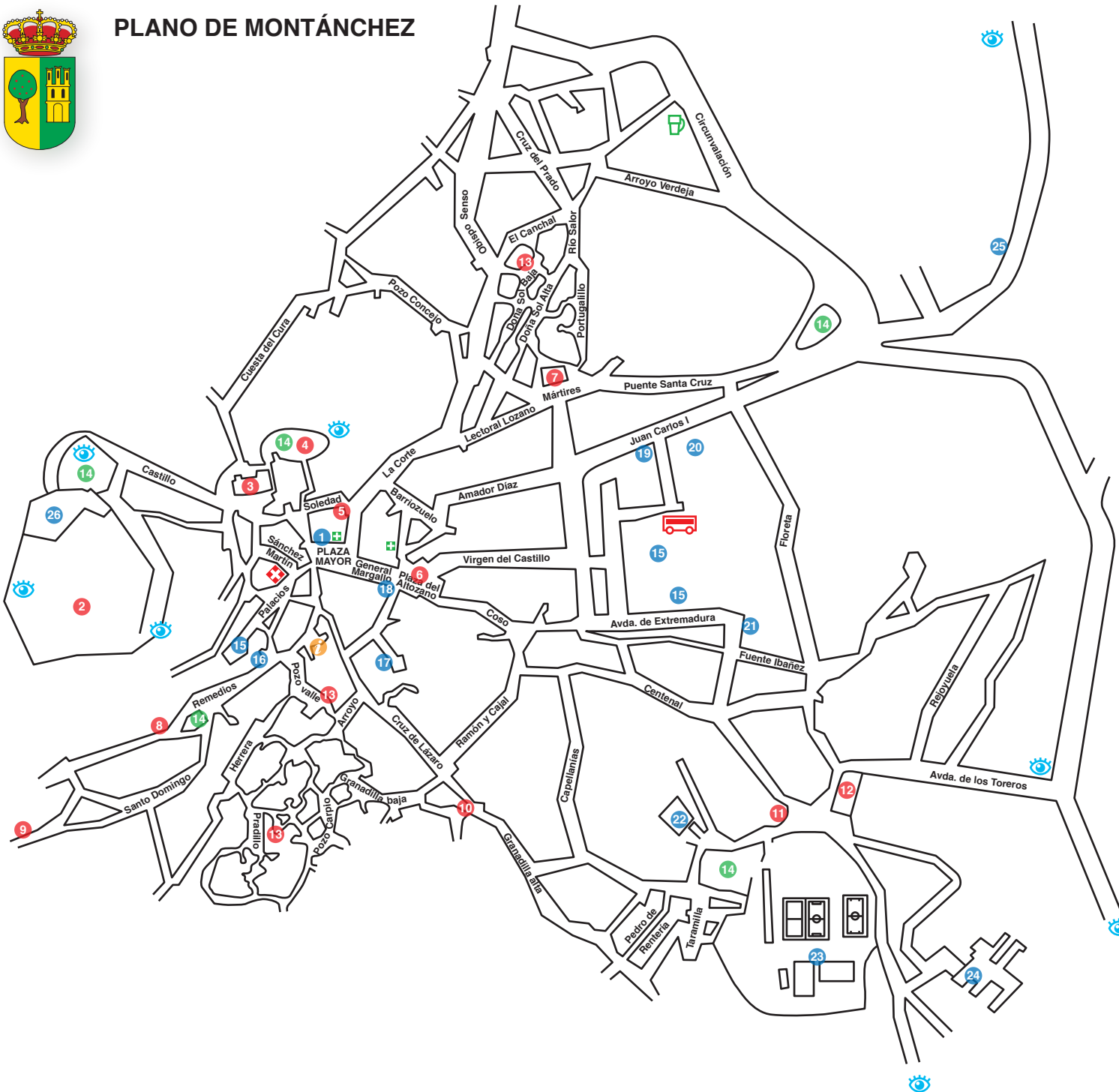




































PLANO DE MONTÁNCHEZ



-  Información de Turismo
-  Centro Médico
-  Farmacias
-  Gasolinera
-  Estación de autobuses
-  Vistas panorámicas
-  Edificio institucional (Ayuntamiento, Correos, Oficina de la Junta, Juzgado)
-  Castillo
-  Iglesia de San Mateo
-  Campanario
-  Ermita de San Antonio
-  Fuente del Altozano
-  Ermita de los Mártires
-  Ermita de los Remedios
-  Ermita de Santo Domingo
-  Ermita del Pilar
-  Ermita de Fátima
-  Plaza de Toros
-  Rincones típicos
-  Zonas ajardinadas
-  Centros de enseñanza
-  Registro de la propiedad
-  Notaría
-  Club del pensionista
-  Cuartel de la Guardia Civil
-  Cooperativa del Aceite
-  Casa de la Cultura (Biblioteca)
-  Residencia geriátrica
-  Polideportivo y Piscinas
-  Residencia - Diputación (León Leal)
-  Matadero Municipal
-  Cementerio